

BORERAPPORT

DGU arkivnr: 53. 275
Borested : Odby
7790 Thyholm

Kommune : Struer
Region : Midtjylland

Boringsdato : 2/11 1977

Boringsdybde : 85 meter

Terrænkote : 12,5 meter o. DNN

Brøndborer : Bedsted Brøndboring

MOB-nr :

BB-journr :

BB-bornr :

Prøver

- modtaget : 3/1 1980 antal : 28

- beskrevet : 13/5 1987 af : OW

- antal gemt :

Formål : Vandforsyningsboring

Anvendelse : Vandværksboring

Boremethode : Sugeboring

Kortblad : 1115 IVNØ

UTM-zone : 32

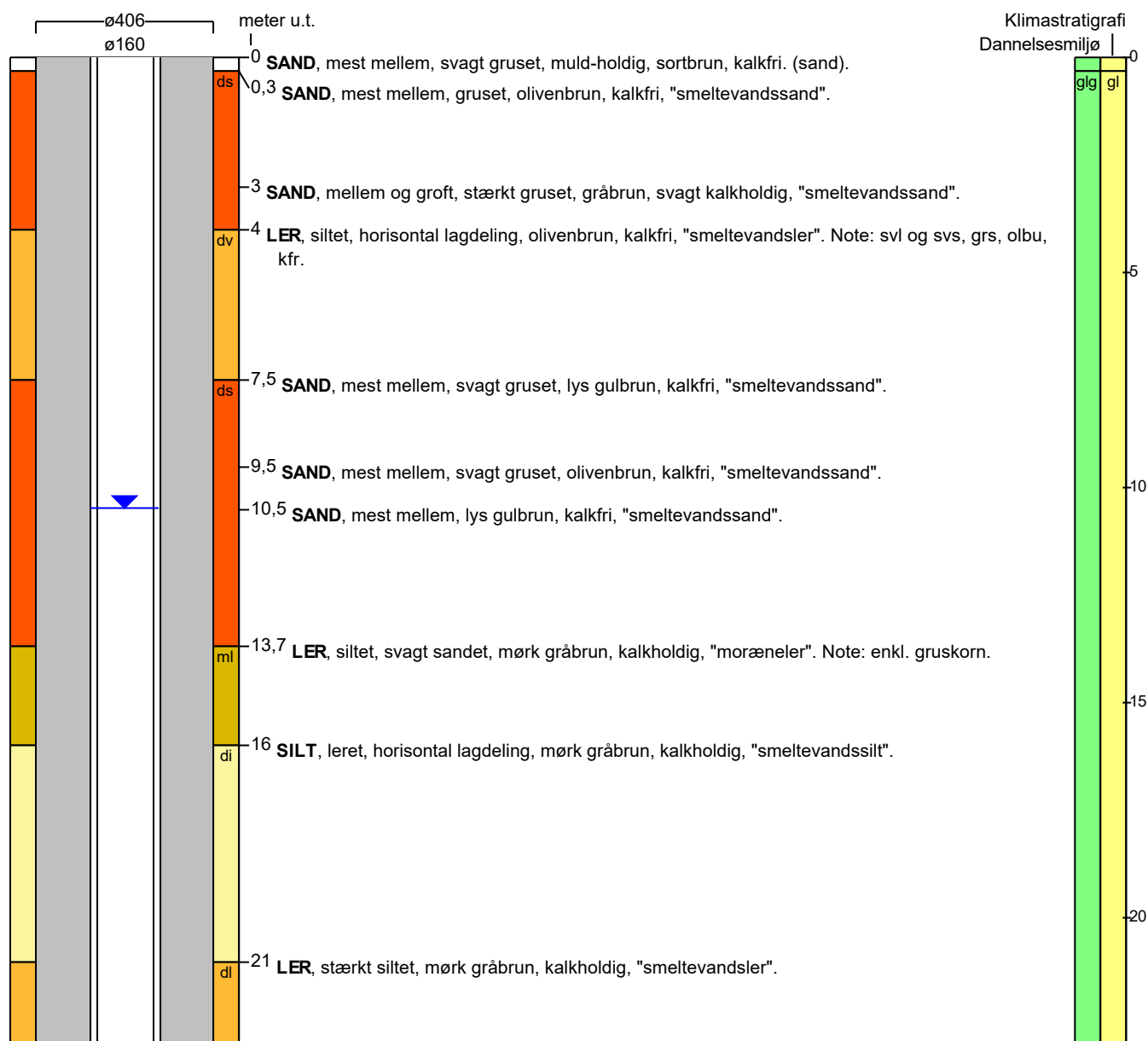
UTM-koord. : 470947, 6272900

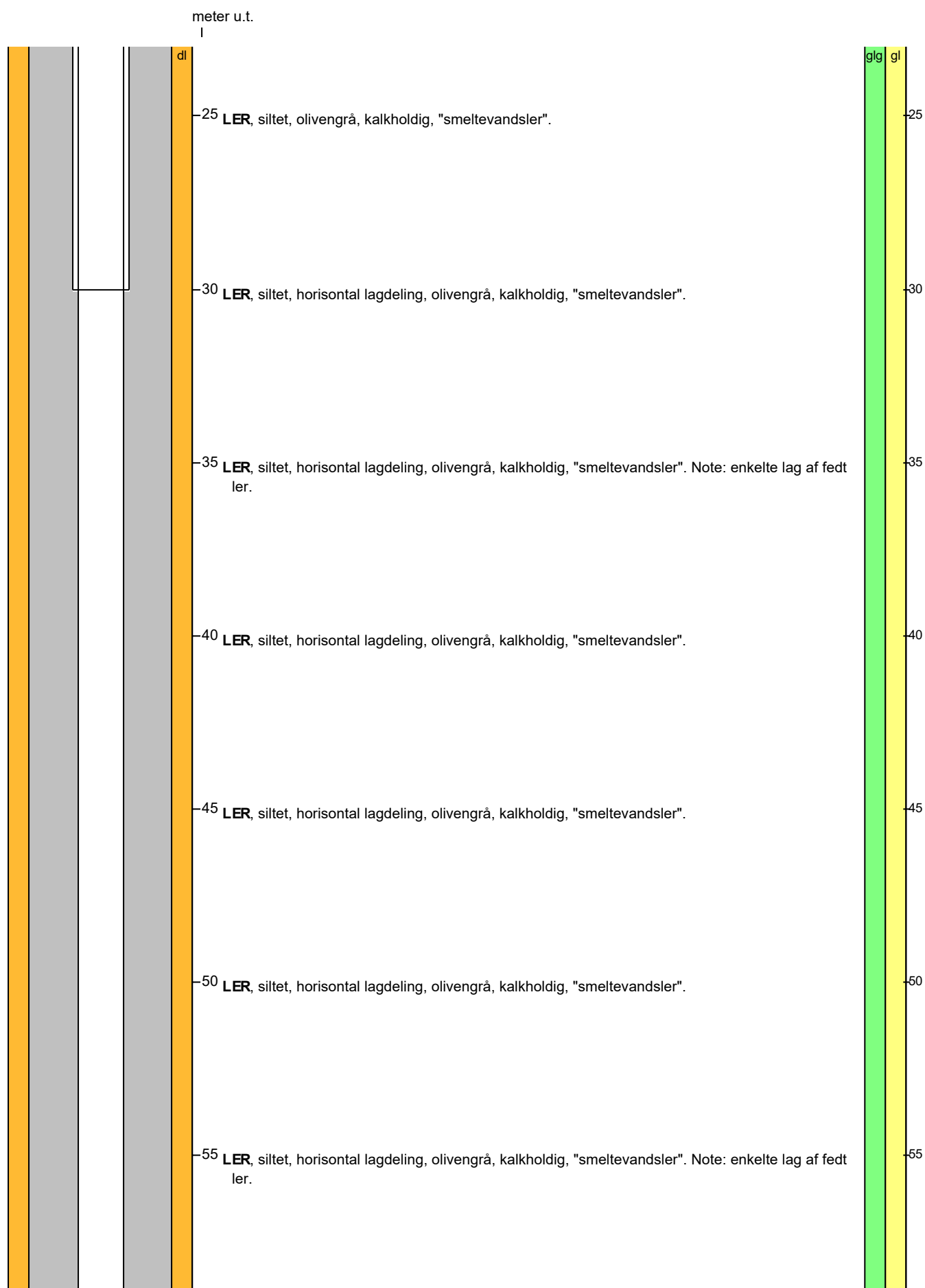
Datum : EUREF89

Koordinatkilde : Kommune

Koordinatmetode : Luffoto

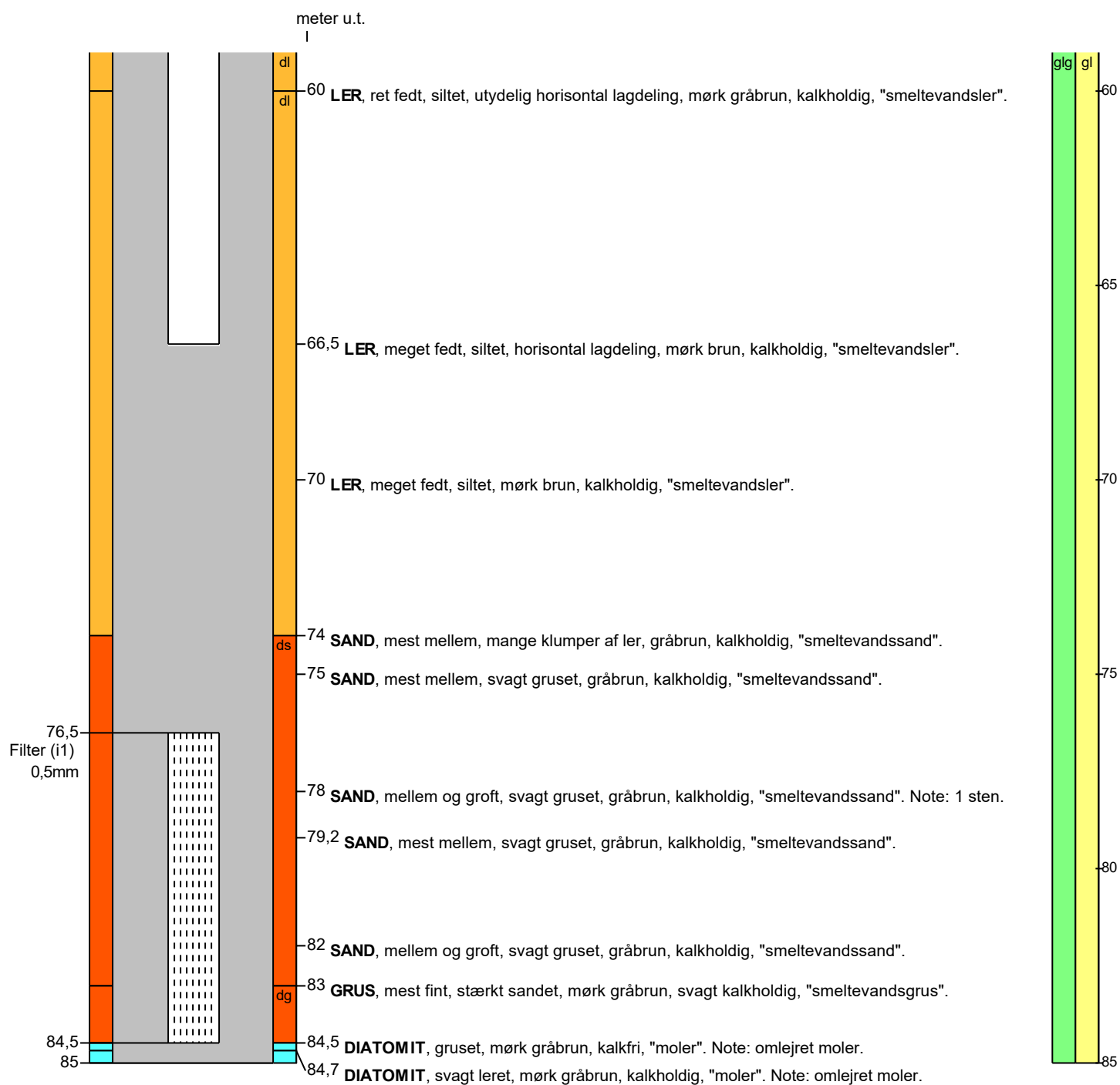
Indtag 1 (seneste)	Ro-vandstand	Pejledato	Ydelse	Sænkning	Pumpetid
	10,45 meter u.t.	2/11 1977	40 m ³ /t	2,8 meter	24 time(r)

Notater : gruskastning nr. 3


BORERAPPORT**DGU arkivnr: 53. 275**

BORERAPPORT

DGU arkivnr: 53. 275



Aflejringsmiljø - Alder (klima-, krono-, litho-, biostratigrafi)

meter u.t.

0 - 0,3	terrigen - postglacial
0,3 - 85	glacigen - glacial